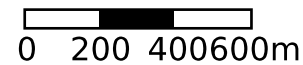


Date d'impression: 18/02/2022 08:33

www.geoportail.lu ist ein Portal zur Einsicht von geolokalisierten Informationen, Daten und Diensten, die von den öffentlichen luxemburgischen Behörden zur Verfügung gestellt werden Haftung: Obwohl die Behörden mit aller Sorgfalt auf die Richtigkeit der veröffentlichten Informationen achten, kann hinsichtlich der inhaltlichen Richtigkeit, Genauigkeit, Aktualität, Zuverlässigkeit und Vollständigkeit dieser Informationen keine Gewährleistung übernommen werden. Informationen ohne rechtliche Garantie. Copyright: Administration du Cadastre et de la Topographie. <http://g-o.lu/copyright>














Ungefäherer Maßstab 1: 20000



<http://g-o.lu/3/JGpG>



Legende

Gebäude	■
Kirche	†
Synagoge	✳
Krankenhaus	+
Flughafen	✈
Parkplatz	P
Sportplatz	⊕
Windturbine	⋈
Wasserturm	●
Wasserspeicher	○
Höhenkote	. 137
Höhenlinie	
Staatsgrenze	—
Autobahn	
Hauptstrasse	
Nebenstrasse	
Weg	— —
Feldweg	— — — —
Fußweg	- - - -
Eisenbahn	+++++
Tunnel	
Elektrische Leitung	—●—●—
Bach	
Temporärer Wasserlauf	- - - -
Fluss	
Weiher	
Laubwald	
Misch- oder Jungwald	
Nadelwald	
Weinanbau	
Obstgarten	
Siedlungsgebiet	■
Friedhof	■
Park	■